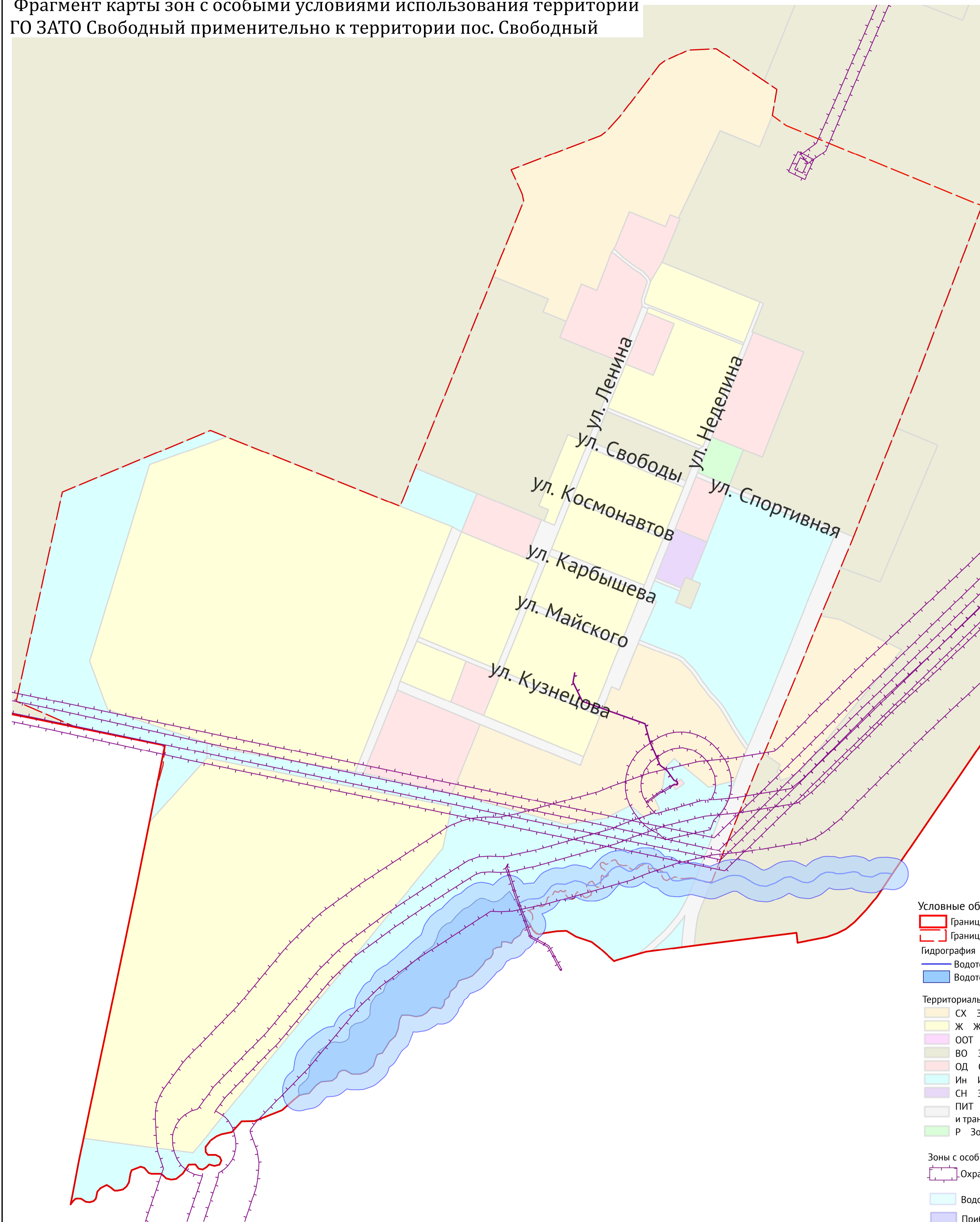
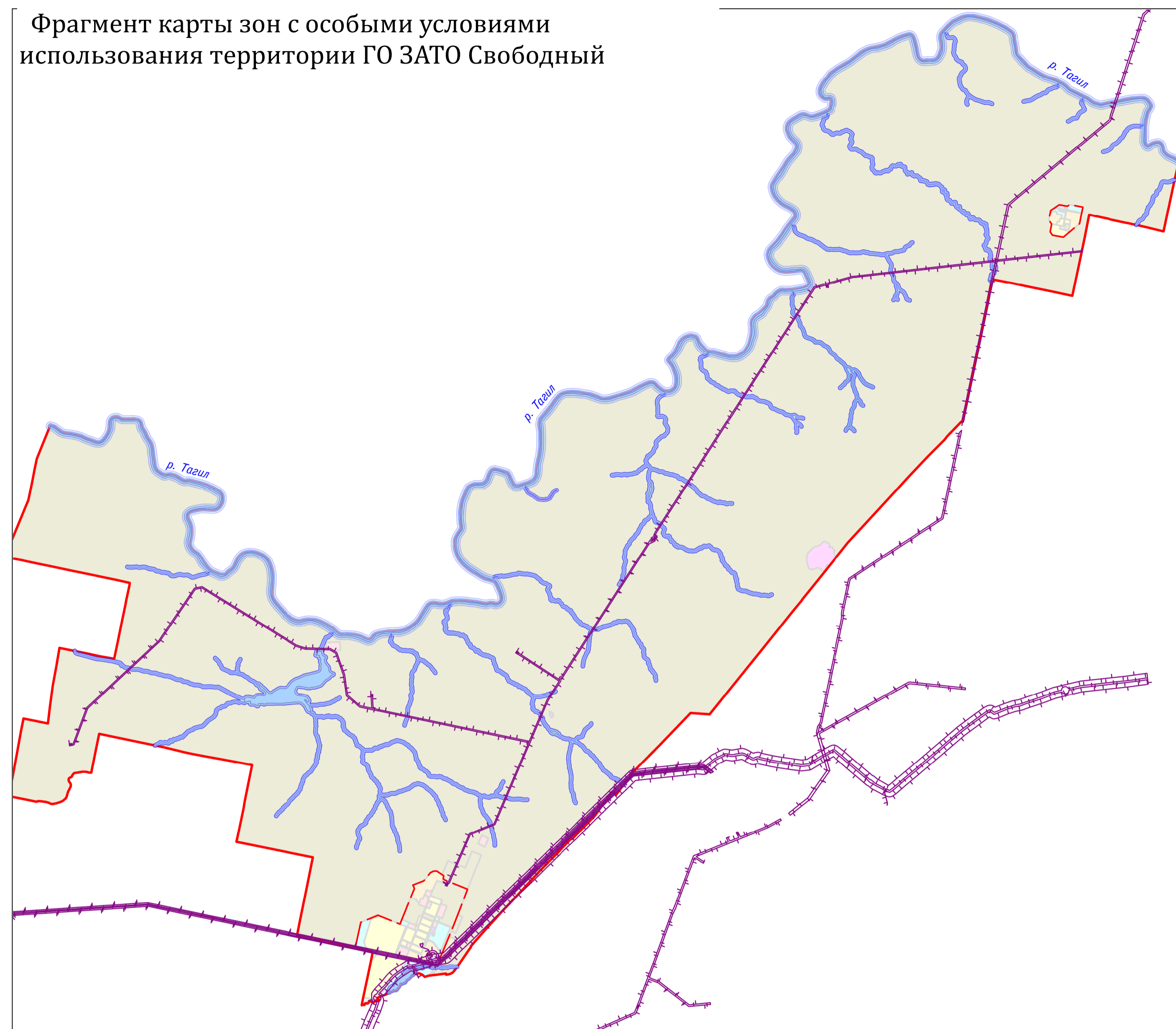


# Карта зон с особыми условиями использования территории ГО ЗАТО Свободный

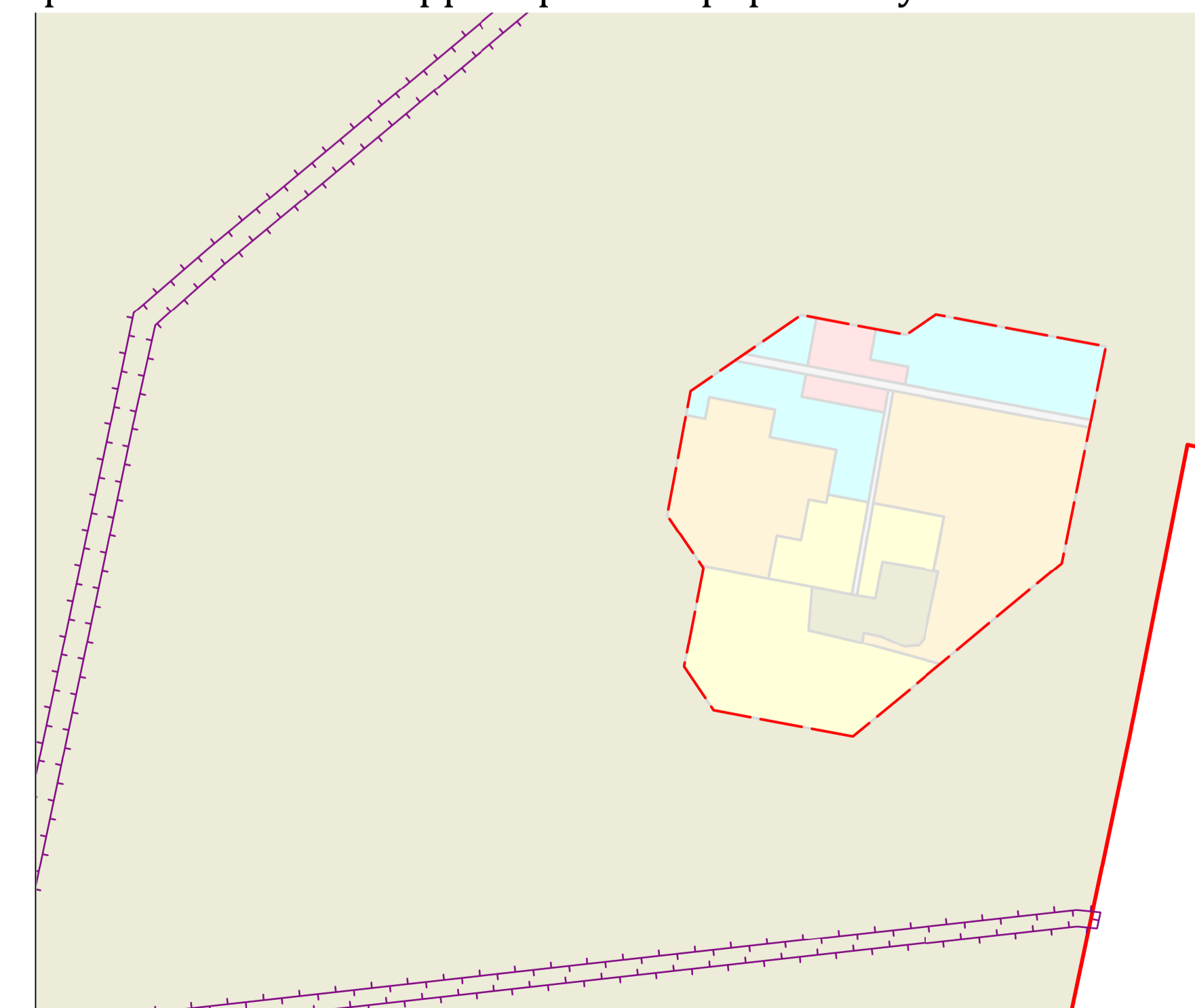
Фрагмент карты зон с особыми условиями использования территории ГО ЗАТО Свободный применительно к территории пос. Свободный



Фрагмент карты зон с особыми условиями использования территории ГО ЗАТО Свободный



Фрагмент карты зон с особыми условиями использования территории ГО ЗАТО Свободный применительно к территории микрорайона ул. Зеленая



## Условные обозначения

- Граница городского округа ЗАТО Свободный
- Границы населённых пунктов, установленных генеральным планом
- Гидрография
- Водоток (река, ручей, канал)
- Водоток (река, ручей, канал)
- Территориальные зоны
- СХ Зона сельскохозяйственного использования
- Ж Жилая зона
- ООТ Зона особо охраняемых территорий
- ВО Зона размещения военных объектов
- ОД Общественно-деловая зона
- Ин Иная зона
- СН Зона специального назначения
- ПИТ Производственная зона, зона инженерной и транспортной инфраструктур
- Р Зона рекреационного назначения
- Зоны с особыми условиями использования территории
- Охранная зона ЛЭП, газопроводов и систем газоснабжения
- Водоохранная зона
- Прибрежная защитная полоса